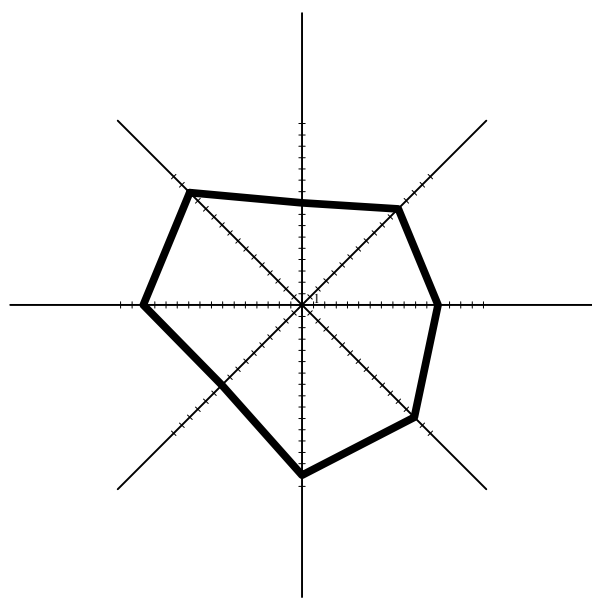
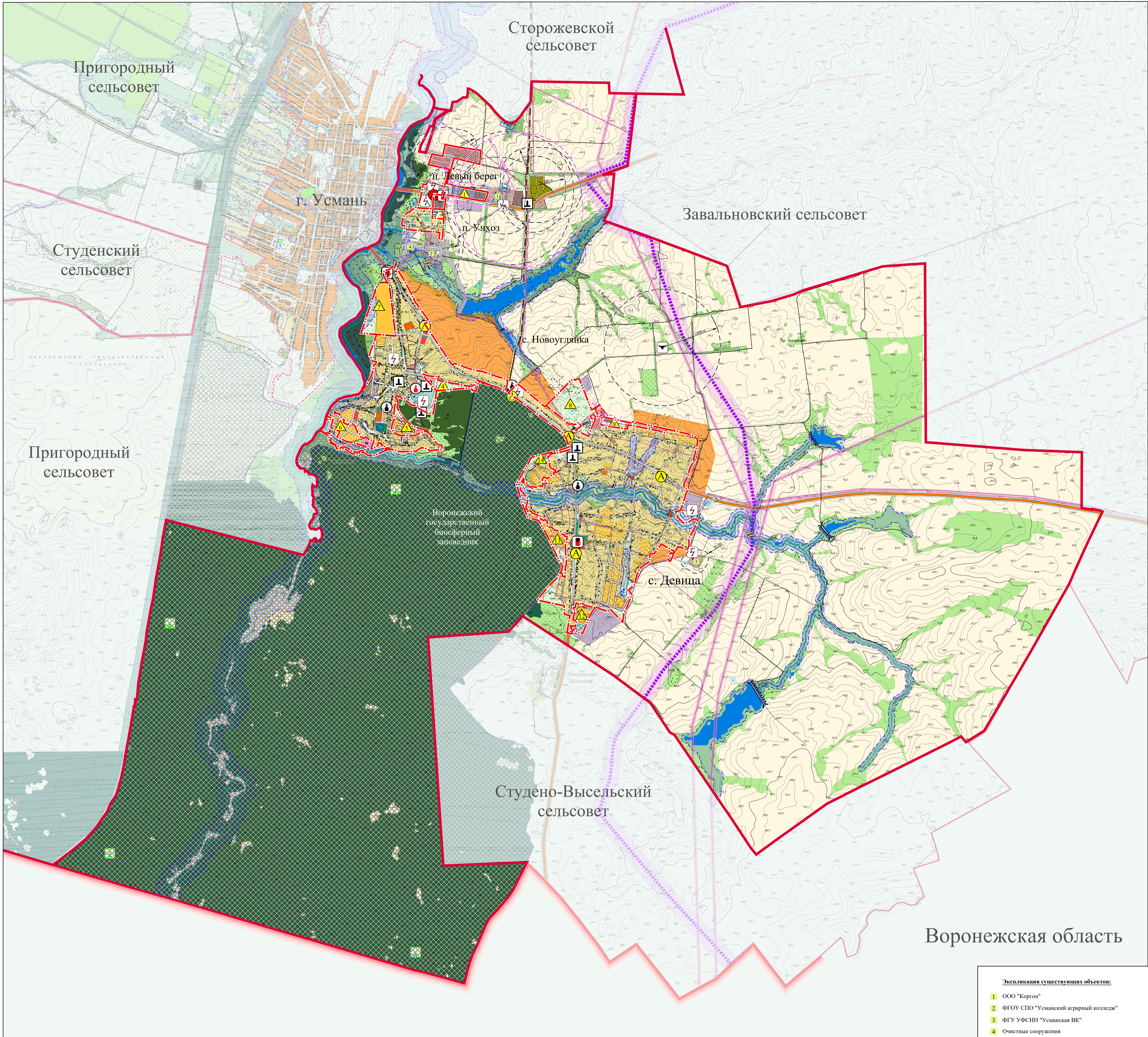




Внесение изменений в генеральный план сельского поселения Девицкий сельсовет
Усманского муниципального района Липецкой области Российской Федерации



Карта функционального зонирования, транспортной инфраструктуры, планируемых границ населенных пунктов и планируемого размещения объектов федерального, регионального и местного значения на территории сельского поселения Девицкий сельсовет
Масштаб 1:25 000




Основные технико-экономические показатели		
Наименование показателя	Единицы измерения	Количество
Население на 2032 г.	чел.	3420
Общая площадь земель в границах сельского поселения	тыс.га	13,409
в том числе:		
- в федеральной собственности	-/-	-
- в областной собственности	-/-	-
- в муниципальной собственности	-/-	-
- в собственности юридических лиц	-/-	-
Количество населенных пунктов	ед.	4
Общая площадь земель населенных пунктов	тыс.га	1,24931
в том числе: с. Девница	-/-	0,78398
с. Новоулянка	-/-	0,39642
п. Левый берег	-/-	0,05080
п. Учхоз	-/-	0,02646
Общая площадь земель с/х назначения	тыс.га	7,16169
в том числе:		
- пашня	-/-	6,18131
- сенокосы	-/-	0,3338
- пастбища	-/-	0,049
- многолетние насаждения	-/-	0,073
- залежь	-/-	-
- лес, не вошедший в лесной фонд и акватория	-/-	0,12220
- прочие земли	-/-	0,024
- земли, занятые сельскохозяйственными предприятиями	-/-	0,0192
Общая площадь земель транспорта, промышленности, связи, энергетики, обороны	тыс.га	0,084
Общая площадь земель рекреации	тыс.га	4,845
Общая площадь земель лесного фонда	тыс.га	4,845
Общая площадь земель водного фонда	тыс.га	0,069
Общая площадь земель запаса	тыс.га	-

Особо-охраняемые природные территории					
№ п/п	Название ООПТ	Площадь, га	Категория охраны	Документ о принятии на гос. охрану	Местоположение
1	Воронежский Государственный Природный Биосферный заповедник	4845	федер.	постановление № 66 Воронежского губернского губисполкома 1923 г. В 1977 году Совет Народных Комиссаров РСФСР утвердил положение о государственном заповеднике, образованном на территории заповедника	На территории девичьего с/п на юг от с. Новоулянка

Объекты культурного наследия					
№ п/п	Наименование объекта	Датировка	Категория охраны	Документ о принятии на гос. охрану	Адрес
1	Надвратная колокольня Архангельской церкви Софийского девичьего монастыря	1813 г.	рег.	постановление главы администрации Липецкой области от 27.02.1992 г. № 106	с. Новоулянка
	Монастырь Софийский девичий: собор, корпус келейный, здание монастырское	1817 г.	выявл.	Приказ нач. Госдирекции от 15 июня 2002 г. № 18	с. Новоулянка
2	Вал земляной Белгородской засечной черты, Татарский Вал	XVII в.	федер.		проходит по территории Девичьего с/п

--	--	--

Изм. внесены по постановлению администрации сельского поселения №43 от 18.03.2021 г.

ИП АПАНАСОВИЧ П.А.
2021 г.